

# **E – DOKLADOVÁ ČÁST F - FOTODOKUMENTACE**

**139170020 - VD HRADIŠTKO**

## **PROTIKOROZNÍ OCHRANA VRAT HORNÍHO A DOLNÍHO OHLAVÍ PLAVEBNÍ KOMORY**

**Dokumentace pro provedení stavby**



### **Investor:**

Povodí Labe, státní podnik  
Víta Nejedlého 951  
Slezské Předměstí  
500 03 Hradec Králové

### **Vypracoval:**

Dubský & Hačecký  
Družstevní ohoz 5a  
140 00 Praha 4

leden 2021



*Vzpěrná vrata horního ohlaví*



*Srazové těsnění*





*Vzpěrná vrata dolního ohlaví*



*Srazové těsnění a opěrky*

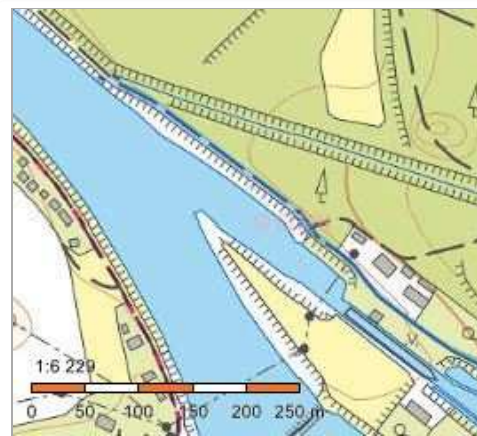


*Boční těsnění a opěrky*



## Informace o pozemku

Parcelní číslo:	<a href="#">1000/1</a>
Obec:	<a href="#">Kostomlaty nad Labem [537331]</a>
Katastrální území:	<a href="#">Kostomlaty nad Labem [670626]</a>
Číslo LV:	<a href="#">160</a>
Výměra [m <sup>2</sup> ]:	2259
Typ parcely:	Parcela katastru nemovitostí
Mapový list:	KMD
Určení výměry:	Graficky nebo v digitalizované mapě
Způsob využití:	ostatní komunikace
Druh pozemku:	ostatní plocha



## Vlastníci, jiní oprávnění

<b>Vlastnické právo</b>	<b>Podíl</b>
Česká republika,	
<b>Právo hospodařit s majetkem státu</b>	<b>Podíl</b>
Povodí Labe, státní podnik, Víta Nejedlého 951/8, Slezské Předměstí, 50003 Hradec Králové	

## Způsob ochrany nemovitosti

Nejsou evidovány žádné způsoby ochrany.

## Seznam BPEJ

Parcela nemá evidované BPEJ.

## Omezení vlastnického práva

Nejsou evidována žádná omezení.

## Jiné zápisy

<b>Typ</b>
Změna výměr obnovou operátu

### Řízení, v rámci kterých byl k nemovitosti zapsán cenový údaj

Nemovitost je v územním obvodu, kde státní správu katastru nemovitostí ČR vykonává [Katastrální úřad pro Středočeský kraj, Katastrální pracoviště Nymburk](#)

Zobrazené údaje mají informativní charakter. Platnost k 17.01.2018 16:00:01.

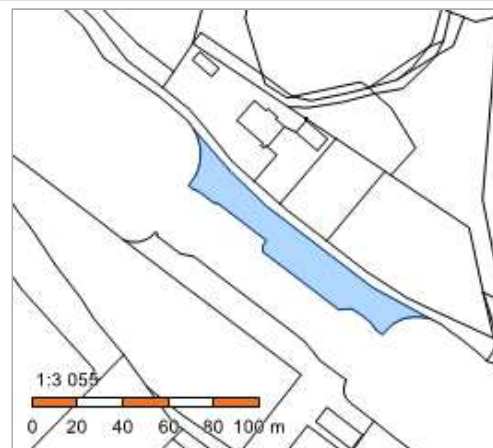
© 2004 - 2018 [Český úřad zeměměřický a katastrální](#), [Pod sídlištěm 1800/9, Kobyličky, 18211 Praha 8](#)  
Podání určená katastrálním úřadům a pracovištím zasílejte přímo na [jejich e-mail adresu](#).

Verze aplikace: 5.5.1 build 0



## Informace o pozemku

Parcelní číslo:	<a href="#">785</a>
Obec:	<a href="#">Kostomlaty nad Labem [537331]</a>
Katastrální území:	<a href="#">Kostomlaty nad Labem [670626]</a>
Číslo LV:	<a href="#">160</a>
Výměra [m <sup>2</sup> ]:	1724
Typ parcely:	Parcela katastru nemovitostí
Mapový list:	KMD
Určení výměry:	Graficky nebo v digitalizované mapě
Způsob využití:	ostatní komunikace
Druh pozemku:	ostatní plocha



## Vlastníci, jiní oprávnění

Vlastnické právo	Podíl
Česká republika,	
Právo hospodařit s majetkem státu	Podíl
Povodí Labe, státní podnik, Víta Nejedlého 951/8, Slezské Předměstí, 50003 Hradec Králové	

## Způsob ochrany nemovitosti

Nejsou evidovány žádné způsoby ochrany.

## Seznam BPEJ

Parcela nemá evidované BPEJ.

## Omezení vlastnického práva

Nejsou evidována žádná omezení.

## Jiné zápisy

Typ
Změna výměr obnovou operátu

Řízení, v rámci kterých byl k nemovitosti zapsán cenový údaj

Nemovitost je v územním obvodu, kde státní správu katastru nemovitostí ČR vykonává [Katastrální úřad pro Středočeský kraj, Katastrální pracoviště Nymburk](#)

Zobrazené údaje mají informativní charakter. Platnost k 15.01.2018 08:00:00.

## Informace o pozemku

Parcelní číslo: [st. 966](#)

Obec: [Kostomlaty nad Labem \[537331\]](#)

Katastrální území: [Kostomlaty nad Labem \[670626\]](#)

Číslo LV: [160](#)

Výměra [m<sup>2</sup>]: 27976

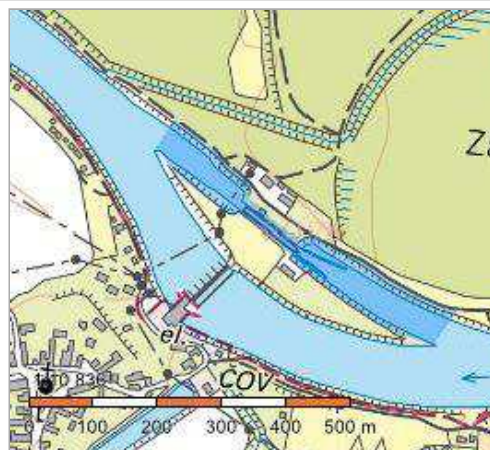
Typ parcely: Parcela katastru nemovitostí

Mapový list: KMD

Určení výměry: Graficky nebo v digitalizované mapě

Druh pozemku: zastavěná plocha a nádvoří

Stavba na pozemku: vod. dílo, stavba k plaveb. účelům v korytech nebo na březích vod.toků



## Vlastníci, jiní oprávnění

Vlastnické právo

Podíl

Česká republika,

Právo hospodařit s majetkem státu

Podíl

Povodí Labe, státní podnik, Víta Nejedlého 951/8, Slezské Předměstí, 50003 Hradec Králové

## Způsob ochrany nemovitosti

Nejsou evidovány žádné způsoby ochrany.

## Seznam BPEJ

Parcela nemá evidované BPEJ.

## Omezení vlastnického práva

Nejsou evidována žádná omezení.

## Jiné zápisy

Nejsou evidovány žádné jiné zápisy.

Řízení, v rámci kterých byl k nemovitosti zapsán cenový údaj

Nemovitost je v územním obvodu, kde státní správu katastru nemovitostí ČR vykonává [Katastrální úřad pro Středočeský kraj, Katastrální pracoviště Nymburk](#)

Zobrazené údaje mají informativní charakter. Platnost k 15.01.2018 08:00:00.

Ing. Ota Dubský  
Nechvílova 1825  
148 00 Praha 4


**Povodí Labe, státní podnik**  
Víta Nejedlého 951/8  
500 03 Hradec Králové

**Věc :** Prohlášení zhotovitele PD

**Název akce :** „VD Hradištko, protikorozi ochrana vrat PK“  
**Číslo akce :** 139170020

Zhotovitel projektové dokumentace prohlašuje, že navržené řešení je optimalizováno po technické i ekonomické stránce při dodržení všech platných právních předpisů a technických norem.

V Praze, dne 25.1. 2021



Ing. Ota Dubský  
Nechvílova 1825  
148 00 Praha 4

IČO : 44321571, DIČ : CZ500401160  
bankovní spojení : KB Praha 1, číslo účtu : 373745021/0100  
živnostenský list č.: 1856/92/Fyz – Praha 4  
e-mail : ota.dubsky@seznam.cz, tel. 241 412 879, 606 370 844